

BAIXÃO DE FABRÍCIO
-10.896837°, -43.678257°

BAIXÃO NOVO

BAIXÃO VELHO

LAGOA DO DIVINO

BAIXÃOZINHO
-10.858726°, -43.646513°

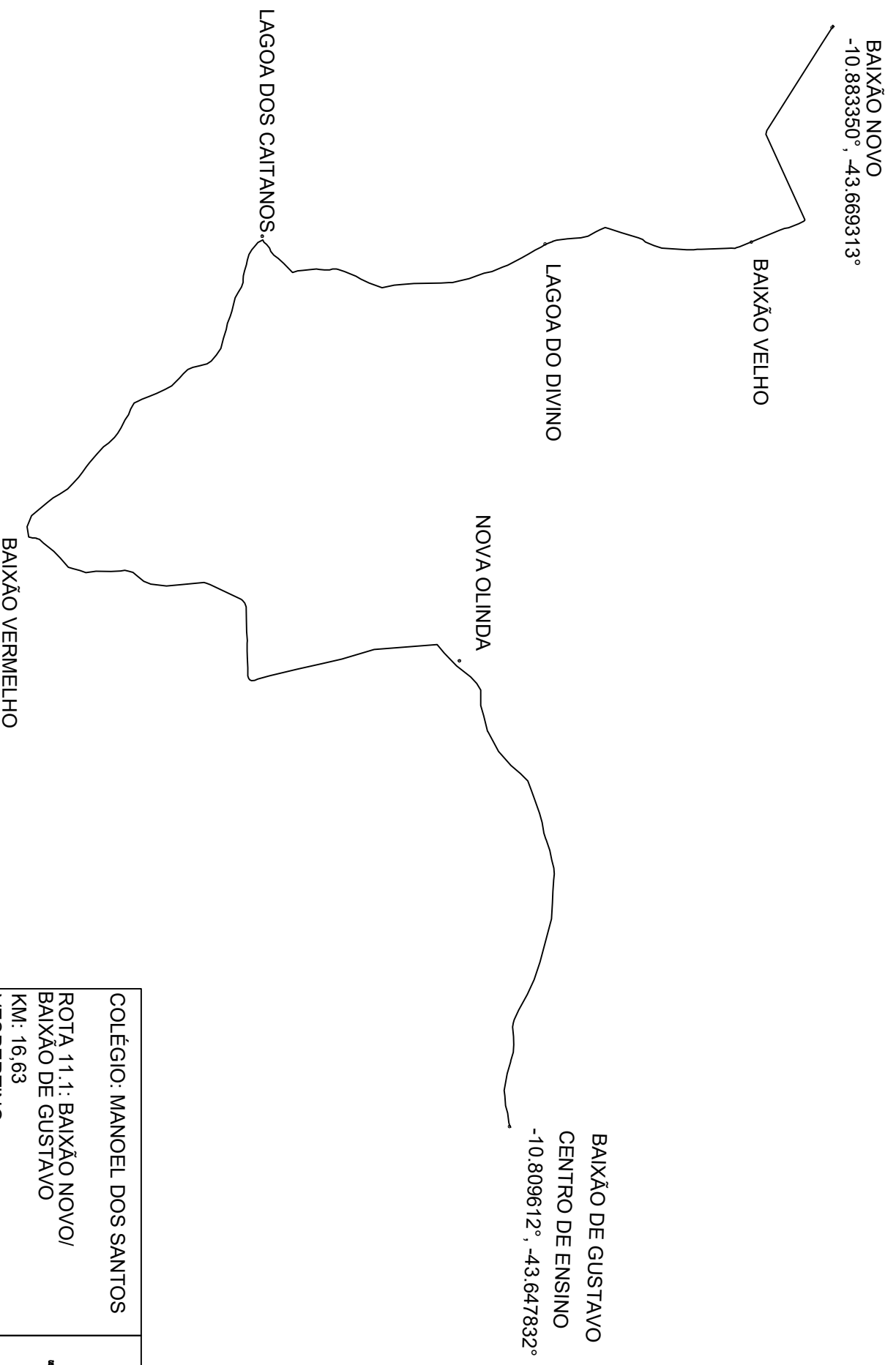
LAGOA DE CASSIMIRO

BAIXÃO DE GUSTAVO
CENTRO DE ENSINO
-10.809612°, -43.647832°

LAGOA DOS CAITANOS

BAIXÃO VERMELHO

COLÉGIO: MANOEL DOS SANTOS	
ROTA 11.1 BAIXÃO DE FABRÍCIO/ BAIXÃO DE GUSTAVO KM: 22.47 MATUTINO	

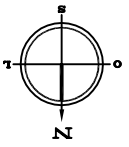


COLÉGIO: MANOEL DOS SANTOS

ROTA 11.1: BAIXÃO NOVO/
BAIXÃO DE GUSTAVO

KM: 16,63

VESPERTINO



MELANCIA
-10.835003°, -43.732405°

LAGOA DO RANCHO

ESPINHO

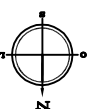
FAZENDA CAMAÇARI

GOIABEIRA

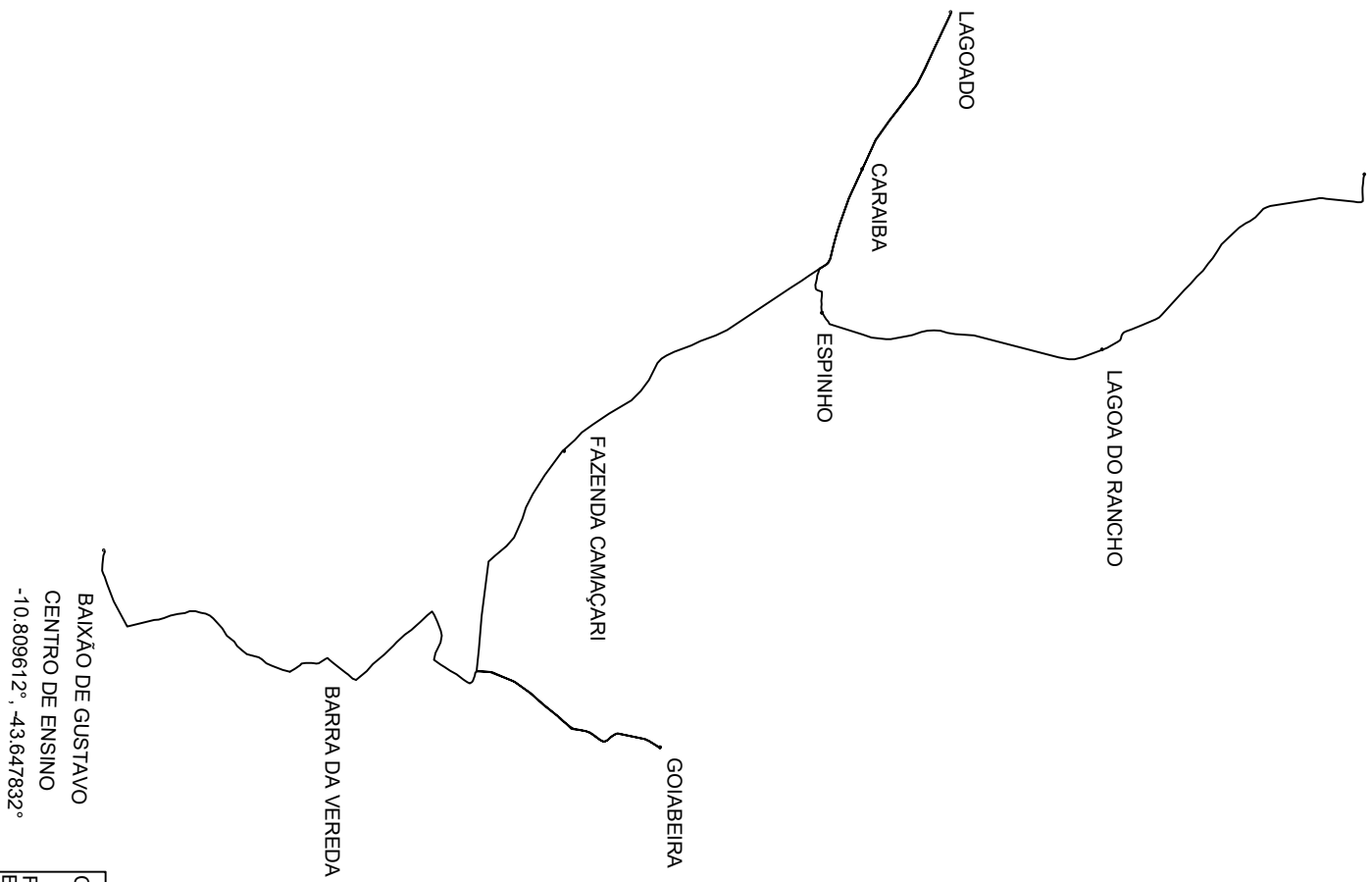
BARRA DA VEREDA

BAIXÃO DE GUSTAVO
CENTRO DE ENSINO
-10.809612°, -43.647832°

COLÉGIO: MANOEL DOS SANTOS
ROTA 11.3: MELANCIA /
BAIXÃO DE GUSTAVO
KM: 17,92
MATUTINO



MELANCIA
-10.835003° , -43.732405°



<p>COLÉGIO: MANOEL DOS SANTOS</p>	
<p>ROTA 114 MELANCIA / BAIXÃO DE GUSTAVO KM: 20,71 VESPERTINO</p>	

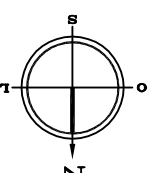
BAIXÃO DE GUSTAVO
CENTRO DE ENSINO
-10.809612° , -43.647832°

PAJEÚ

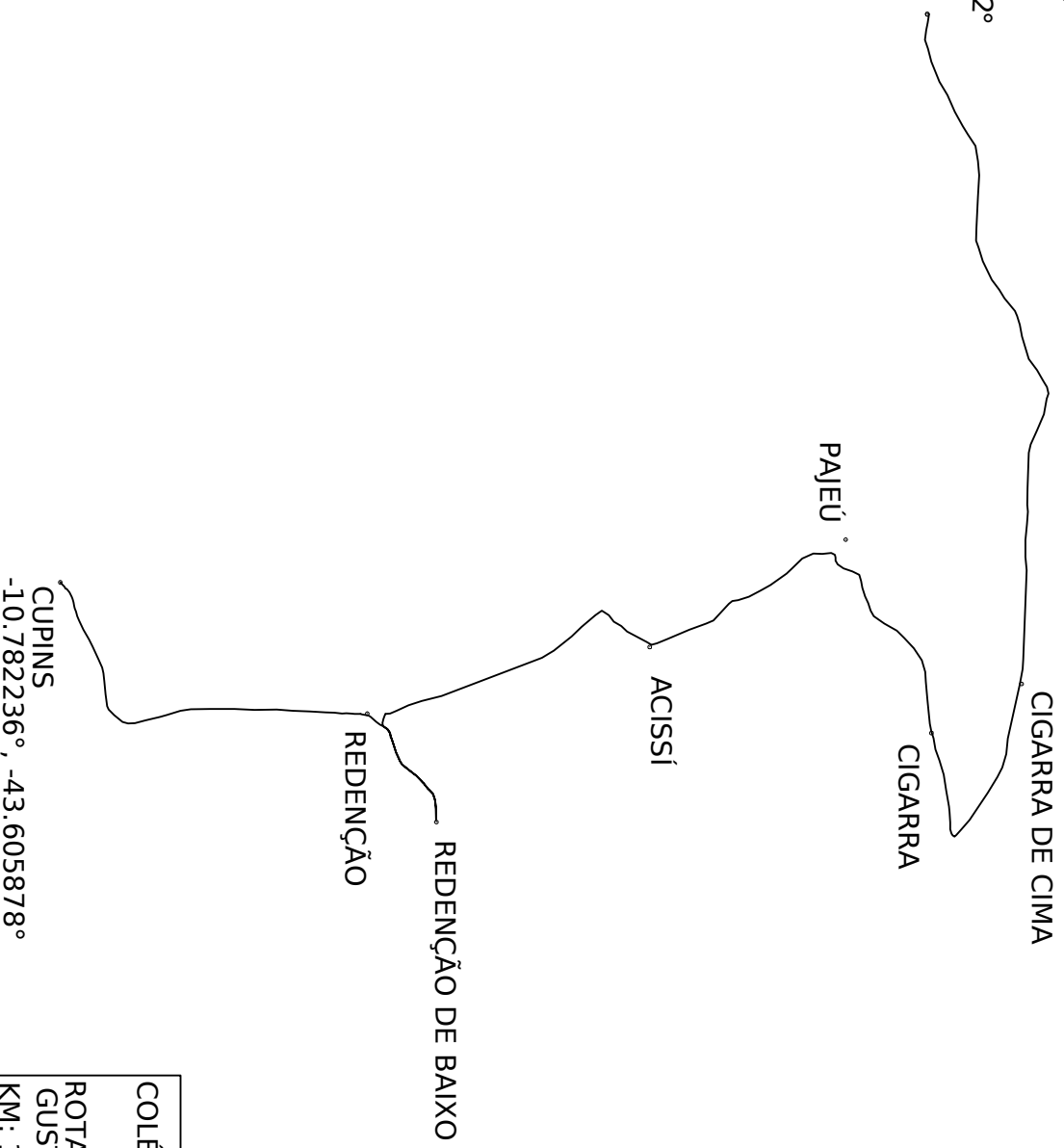
REDEENÇÃO

CUPINS
-10.782236° , -43.605878°

COLÉGIO: MANOEL DOS SANTOS
ROTA 11.5: CUPINS/BAIXÃO DE
GUSTAVO
KM: 8,59
MATUTINO

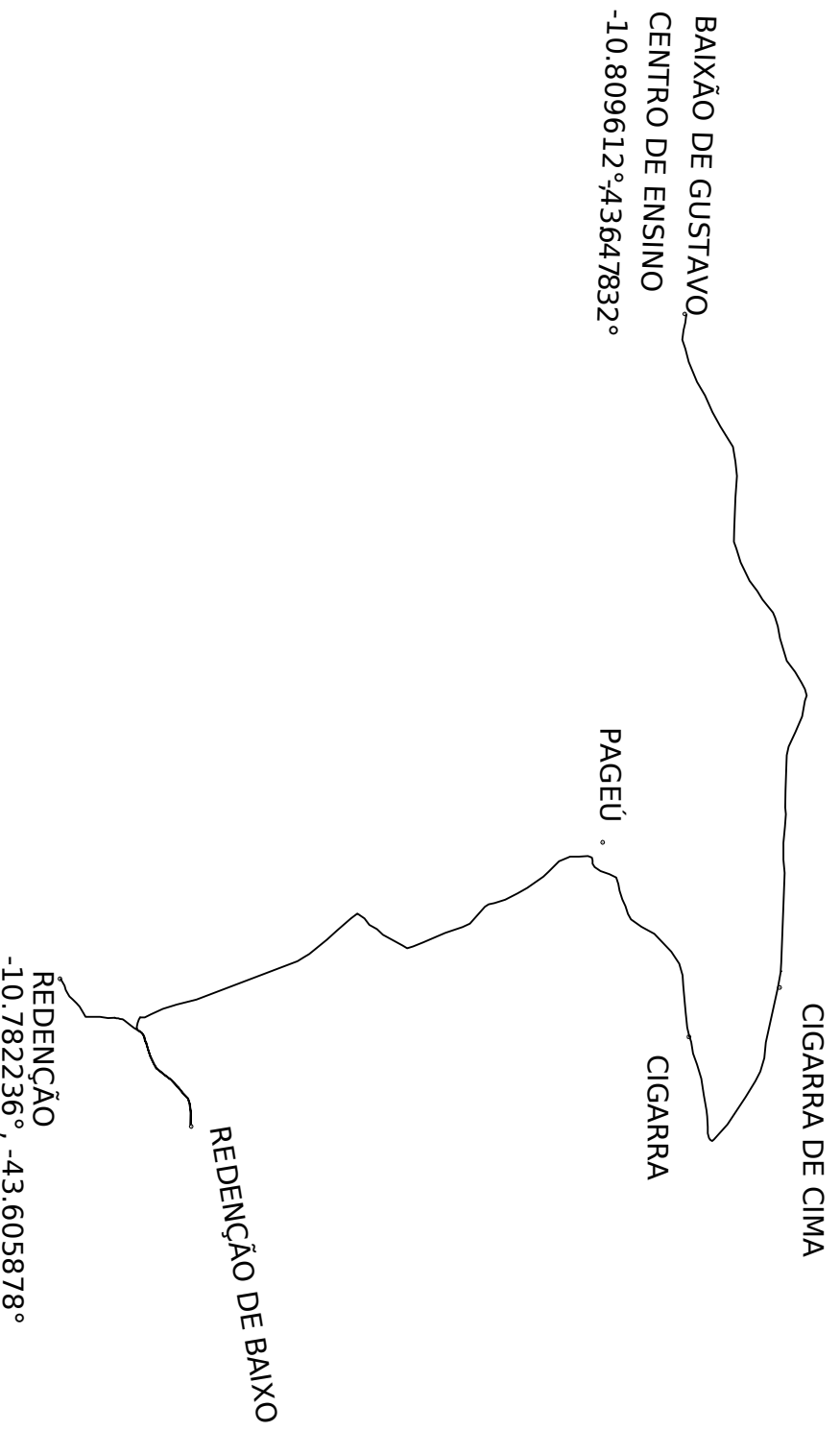


BAIXÃO DE GUSTAVO
CENTRO DE ENSINO
-10.80612° , -43.64832°



CUPINS
-10.782236° , -43.605878°

<p>COLÉGIO: MANOEL DOS SANTOS ROTA 11,6 CUPINS/ BAIXÃO DE GUSTAVO KM: 12,60 VESPERTINO</p>	
--	--



COLÉGIO: MANOEL DOS SANTOS
ROTA 11.7: REDENÇÃO/ BAIXÃO DE
GUSTAVO
KM: 10,89
MATUTINO

