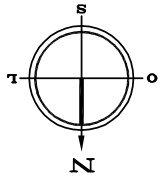


ANGELIM
-10.623372° , -43.606888°

LAGOINHA

POÇO D'ANTA

VER. DOS OLHOS D'ÁGUA
CENTRO DE ENSINO
-10.565740° , -43.618626°

<p>COLÉGIO: CIRILO MARQUES DA SILVA ROTA 1.1 ANGELIN/VER. DOS OLHOS D'ÁGUA KM: 7,72 MATUTINO</p>	
--	---

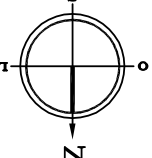
LAGOA SECA
-10.605804°, -43.645144°

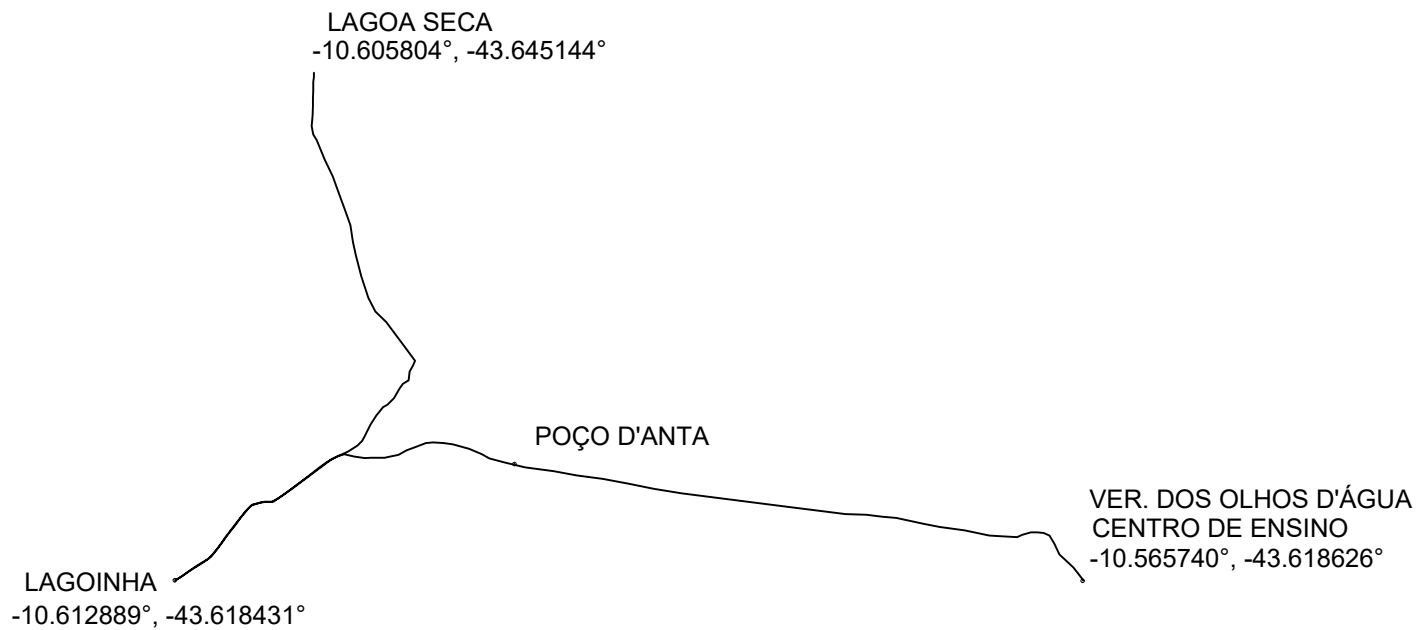
POÇO D'ANTA

LAGOINHA

ANGELIM
-10.623372°, -43.606888°

VER. DOS OLHOS D'ÁGUA
CENTRO DE ENSINO
-10.565740°, -43.618626°

COLÉGIO: CIRILO MARQUES DA SILVA	
ROTA 1.2 ANGELIM/ VER. DOS OLHOS D'ÁGUA	
KM: 11,93 VESPERTINO	



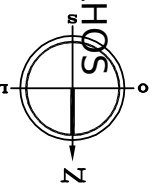
COLÉGIO: CIRILO MARQUES DA
SILVA
ROTA 1.3 LAGOA SECA/LAGOINHA/
VER. DOS OLHOS D'AGUA
KM: 9,45
NOTURNO

LAGOA SECA

-10.605804°, -43.645144°


POÇO D'ANTA

VER. DOS OLHOS D'ÁGUA
CENTRO DE ENSINO
-10.565740°, -43.618626°

<p>COLÉGIO: CIRILO MARQUES DA SILVA ROTA 1.4 LAGOA SECA/VER. DOS OLHOS D'ÁGUA KM: 6,18 MATUTINO</p>	
---	---

VER. DOS OLHOS D'ÁGUA
CENTRO DE ENSINO

-10.565740°, -43.618626°



MUCAMBO
-10.572498°, -43.571040°

COLÉGIO: CIRILO MARQUES DA
SILVA
ROTA 1.4 MUCAMBU/VER. DOS
OLHOS D'ÁGUA
KM: 5,68
NOTURNO

